

中華民國112年度
臺東縣卑南鄉統計年報
THE STATISTIC BOOK OF
TAITUNG COUNTRY BEINAN VILLAGE
2023
第 22 期



臺東縣卑南鄉公所主計室編印

中華民國 112 年 10 月

**Department of budget, Accounting and statistic Taitung
County Beinan village Government Republic of China**

凡 例

- 一、本刊統計資料為本鄉第22期編印，收集資料自中華民國106年～112年施政概況及其成果之紀錄，以供工作考核之依據及設計之藍本。
- 二、本刊資料，取材根據本所各課室暨編報臺東縣政府之公務統計表及本室直接蒐集之資料，加以整理彙編。
- 三、本刊將中華民國106年～112年詳列，以利比較以往之消長變遷情況，然因有些資料久遠無法蒐集比較者從缺。
- 四、本刊部份數字單位，因尾數四捨五入關係，總數與細數間，容或不等。
- 五、本刊各表所列度量衡單位，一律採用公制，其中資料原非公制者，均經換算為公制，以資劃一。
- 六、本刊各表內有「—」記號者表示無數字，有「…」記號者表示數字不明、有「○」記號者表示不及一個單位。其他有特殊情形需要表示者，均另加標誌表示，並在附註欄內詳為說明。
- 七、本刊編成荷蒙臺東縣政府主計處統計科、本所各課室同仁協助，謹致謝忱。其他掉漏之處或所難免，尚盼閱者不吝指正。

目 錄

CONTENTS

壹、土地

| | |
|---|--------|
| 提要分析表 SUMMARY ANALYSIS STATISTICAL TABLES |1 |
| 1-1 、鄉境界 | 3 |
| Boundary of Lyue Townshio | |
| 1-2 、已登錄土地面積 | 4 |
| Classification of Registered Land | |
| 1-3 、土地徵收面積 | 8 |
| Area For Land Expropriation (Cont.End) | |
| 1-4 、實施三七五減租成果 | 10 |
| The Achievement of Implementing The Policy "The Farm Rental Reduction to 37.5%" | |

貳、人口

| | |
|--|---------|
| 提要分析表 SUMMARY ANALYSIS STATISTICAL TABLES |11 |
| 2-1 、現住戶數、人口密度及性比例 | 14 |
| Number of Households 、Population Density & Sex Ratio | |
| 2-2 、戶籍動態 | 16 |
| Immigrants and Emigrants | |
| 2-3 、現住人口之年齡分配結構 | 25 |
| Population by Age | |

| | |
|---|----|
| 2-4 、滿十五歲以上現住人口之教育程度 | 27 |
| Educational Attainment of Population Aged 15 and Over | |
| 2-5 、現住人口之婚姻狀況 | 31 |
| The Marital Status of the Population | |
| 2-6 、現住原住民年齡分配 | 34 |
| The Aborigines by Age | |
| 2-7 、現住原住民婚姻狀況 | 35 |
| Marital Status of Resident Indigene | |
| 2-8 、滿十五歲以上現住原住民教育程度 | 37 |
| Educational Attainments of Resident Indigene Aged 15 and Over | |
| 2-9 、現住原住民戶口數 | 41 |
| Number of Households of The Aborigines | |

參、行政組織

| | |
|---|----|
| 提要分析表 SUMMARY ANALYSIS STATISTICAL TABLES | 43 |
| 3-1 、行政組織系統表 | 46 |
| Actul Number of Personnel in Luye Township Office | |
| 3-2 、本鄉公所員工人數--按職等分 | 48 |
| Actul Number of Personnel in Luye Township Office | |
| 3-3 、本鄉公所員工人數—按學歷分 | 49 |
| Actul Number of Personnel in Luye Township Office | |
| 3-4 、本鄉公所員工人數—按性別及年齡分 | 50 |
| Actul Number of Personnel in Luye Township Office | |

| | |
|-----------------------|----|
| 3-5 、鄉鎮市民代表選舉概況 | 52 |
|-----------------------|----|

Election Results of Township Assembly

| | |
|---------------------|----|
| 3-6 、鄉鎮市長選舉概況 | 53 |
|---------------------|----|

Election Results of Township Chief

肆、農、林、漁、牧

| | |
|---|----|
| 提要分析表 SUMMARY ANALYSIS STATISTICAL TABLES | 55 |
|---|----|

| | |
|------------------|----|
| 4-1 、農戶人口數 | 57 |
|------------------|----|

Farm Families and Farm Household Population

| | |
|-----------------|----|
| 4-2 、耕地面積 | 58 |
|-----------------|----|

Cultivated Land Area

| | |
|-----------------------|----|
| 4-3 、稻米收穫面積及生產量 | 60 |
|-----------------------|----|

Harvested Area of Paddy Field and Rice Production

| | |
|------------------------|----|
| 4-4 、農產品生產量及收穫面積 | 62 |
|------------------------|----|

Harvested Area and Production of Crop Products

| | |
|-------------------|----|
| 4-5 、漁業從業人員 | 76 |
|-------------------|----|

Fishery Employment

| | |
|---------------------|----|
| 4-6 、漁戶及漁戶人口數 | 78 |
|---------------------|----|

Fishermen Househlo and Population

| | |
|------------------|----|
| 4-7 、現有牲畜數 | 79 |
|------------------|----|

Number on Livestock at the Year End

| | |
|-------------------|----|
| 4-8 、牲畜屠宰頭數 | 80 |
|-------------------|----|

Number on Livestock Slaughtered

| | |
|-------------------|----|
| 4-9 、現有家禽數量 | 81 |
|-------------------|----|

Number on Farms at The Year End

| | |
|-------------------------|----|
| 4-10 、乳母牛頭數及產乳量價值 | 82 |
|-------------------------|----|

Number of Dairy Cattle ; Quantity & Value of Milk

伍、工、商業及鄉建設

| | |
|--|----|
| 提要分析表SUMMARY ANALYSIS STATISTICAL TABLES | 83 |
|--|----|

| | |
|---------------------|----|
| 5-1 、工廠登記現有家數 | 84 |
|---------------------|----|

Number on Factories Existing Registered

| | |
|---------------------------------|----|
| 5-2 、實施都市計畫區面積、人口與容積率地區面積 | 86 |
|---------------------------------|----|

Area, Population and Area of Practicing Holding

Space Rate Within Urban Planning

| | |
|---------------------|----|
| 5-3 、自來水供水普及率 | 88 |
|---------------------|----|

Water Supply Rate of Population Served

陸、金融、財稅

| | |
|--|----|
| 提要分析表SUMMARY ANALYSIS STATISTICAL TABLES | 89 |
|--|----|

| | |
|--------------------|----|
| 6-1 、鄉鎮市公庫收支 | 92 |
|--------------------|----|

Revenues of Townships

| | |
|-----------------------------|----|
| 6-2 、各鄉鎮市歲入預決算--按來源別分 | 98 |
|-----------------------------|----|

Budget and Settled Account of Revenues of Township Offices

| | |
|-----------------------------|-----|
| 6-3 、各鄉鎮市歲出預決算--按政事別分 | 102 |
|-----------------------------|-----|

Budget and Settled Account of Expenditures of
Township Offices

| | |
|-------------------|-----|
| 6-4 、金融機構分佈 | 110 |
|-------------------|-----|

Distribution of principal Banks

柒、教育文化

| | |
|--|-----|
| 提要分析表SUMMARY ANALYSIS STATISTICAL TABLES | 113 |
|--|-----|

| | |
|---------------------|-----|
| 7-1 、所轄國民中學概況 | 114 |
|---------------------|-----|

The Condition of Junior High School in Taitung County

| | |
|---------------------|-----|
| 7-2 、所轄國民小學概況 | 116 |
|---------------------|-----|

The Condition of Elementary School in Taitung County

捌、衛 生

| | |
|---|-----|
| 提要分析表 SUMMARY ANALYSIS STATISTICAL TABLES | 119 |
|---|-----|

| | |
|--|-----|
| 8-1 、公私立醫療機構及其他醫事機構開執業場所醫事人員執業人數 | 120 |
|--|-----|

Number of Registered Medical Personnel in Public and Private
Hospitals, Clinics, and Other Medical Care Institutions

| | |
|-------------------------|-----|
| 8-2 、公私立醫療機構數及病床數 | 122 |
|-------------------------|-----|

Number of Hospitals & Clinics Of Pubivate And Sickbeds

| | |
|-------------------|-----|
| 8-3 、預防接種工作 | 124 |
|-------------------|-----|

Vaccination Works

| | |
|-----------------|-----|
| 8-4 、藥商家數 | 130 |
|-----------------|-----|

Number of Pharmaceutical Firms

玖、環境保護

| | |
|--|-----------|
| 提要分析表SUMMARY ANALYSIS STATISTICAL TABLES | 131 |
|--|-----------|

| | |
|---------------|-----------|
| 9-1 、垃圾清運處理概況 | 132 |
|---------------|-----------|

Garbage Processing

| | |
|---------------|-----------|
| 9-2 、水肥清運處理概況 | 138 |
|---------------|-----------|

Collection And Disposal Of Night Solid

拾、社會福利

| | |
|--|----------|
| 提要分析表SUMMARY ANALYSIS STATISTICAL TABLES |141 |
|--|----------|

| | |
|-------------|----------|
| 10-1 、幼兒園成果 |142 |
|-------------|----------|

Profile of Nursery Institution

| | |
|--------------|----------|
| 10-2 、低收入戶人口 |143 |
|--------------|----------|

Population of Low Income Household

| | |
|---------------|----------|
| 10-3 、身心障礙人口數 |144 |
|---------------|----------|

Number of the Handicapped

| | |
|------------------|----------|
| 10-4 、推行社區發展工作成果 |152 |
|------------------|----------|

Result of Development for Promotion Community of Hsiens and
Municipalities

| | |
|----------------|----------|
| 10-5 、辦理調解業務概況 |156 |
|----------------|----------|

Cases Negotiated

後記：好山、好水、好卑南

~ 卑南之美 ~

一、地理景觀

卑南鄉位於臺東縣的中西部（東經121度，北緯22.3度）也就是花東縱谷平原的南端，面積412.6871平方公里，屬中央山脈及海岸山脈之間的夾地，全鄉面積的百分之六十是坡地，其餘為丘陵、高台、盆地等地形。本鄉東與臺東市及東河鄉毗連，東南面臨太平洋，南接太麻里，西鄰高雄縣，北接鹿野、延平，均以天然山脈毗連為界。

卑南鄉山海環抱，且有知本、太平、卑南等溪貫穿，所擁有的山川、溫泉、海洋等豐富之自然景觀事業蓬勃發展。

二、氣候水資源

卑南鄉位於北回歸線之南，屬熱帶氣候，兼有太平洋黑潮流經，故終高溫，但氣溫變化不，年平均溫約24度。每年五至九月為西南季風期，十月至翌年三月為東北季風期，惟四季劃分並不顯著。降雨量全年約1,900公釐，以夏季較為豐沛。

三、地名由來

卑南地名源自卑南語Puma，其意為「尊稱」，是為紀念一百八十多年前卑南族大頭目「鼻那來」「Pinara」。傳說中鼻那來聰明蓋世，有漢人血統，除了建立部落典章與納稅制度，又控制附近各大族，發展迅速統治臺東縱谷，使卑南成為近代傳奇。荷蘭人稱之為「卑媽拉」(Pimala)，漢人則簡稱為「卑南」，沿用迄今。

另外根據族中耆老的說法，當卑南社的會所增到六所時，長老們認為過多的會所易生事端，決定不再增加，其後產生的家族都合併在六個組織中，以整合全族的防禦力量，此行為在卑南語中稱為puyuma「集中、團結之意」，puyuma自此成為卑南族之族名。

四、開發史

卑南鄉舊稱「埤南」，在清初時期嚴禁漢人進入，可是禁者自禁，為求生計而移墾後山者仍大有人在。至咸豐年間，冒險至此拓墾的漢人愈來愈多，與原住民雜居混處不免發生爭端，所以光緒元年就設置了卑南廳（西元1875年），光緒十三年（西元1887年）改廳為直隸州。中日馬關條約日本割據台灣後，更名為卑南庄役場。至民國三十四年抗戰勝利，實施地方自治改為卑南鄉。當時有23村，是全省面積幅員最大、村落最多的鄉鎮。但在民國63年為促成臺東鎮升格為縣轄市，於是將原屬本鄉的十個村劃歸為臺東市，故今卑南鄉尚轄十三村。

臺東縣卑南鄉統計年報

THE STATISTIC BOOK OF
TAITUNG COUNTRY BEINAN VILLAGE

第 22 期

編印者：臺東縣卑南鄉公所

工作人員：鄉 長：郭 宗 益

秘 書：陳 仁 東

主計室 主任：葉 美 玲

主計室 助理：林 淑 卿


出版日期：中華民國113年10月

資料索取：臺東縣卑南鄉公所主計室

地址：臺東縣卑南鄉太平村和平路 111號

電話：(089) 381368#210

好山・好水・好卑南～



鄉史沿革

卑南源自卑南語 Puma，其意為「尊稱」，是為紀念一百八十多年前卑南族大頭目「鼻那來」(Pinara)。荷蘭人稱之為「卑媽拉」(Pimala)，漢人則簡稱為「卑南」，沿用迄今。

卑南舊稱「埤南」，在清初光緒年間設置了卑南廳，後改廳為直隸州。中日條約日本割據台灣後，更名為卑南庄役場。至民國三十四年抗戰勝利，實施地方自治後改為卑南鄉。當時有 23 村，是全省面積幅員最大、村落最多的鄉鎮。民國 63 年為因應當時台東鎮升格為縣轄市，因而將本鄉精華區：卑南、南王、知本、建和、富崗等 10 村的行政區域劃歸台東市，除了人口與面積銳減，行政中心遷移到太平村之外，也形成「卑南里」不在卑南鄉奇特現象。現有賓朗、美農、初鹿、明峰、嘉豐、太平、泰安、利嘉、東興、溫泉、富源、利吉、富山等 13 村。

地理位置

卑南鄉位於台東縣中部，也就是花東縱谷平原南端，面積四百餘平方公里，屬中央山脈及海岸山脈之間的夾地，全鄉面積的百分之六十是坡地，其餘為丘陵、高台、盆地等地形。本鄉東與台東市及東河鄉毗鄰，東南面臨太平洋，南接太麻里，西鄰屏東縣，北接鹿野延平，均以天然山脈為界。由於知本、利嘉、卑南等溪流的貫穿，加上豐富的山川、溫泉、海洋等自然景觀資源，已馳名中外，而這也是本鄉觀光事業得以蓬勃發展的主要原因。

人口結構

卑南鄉人口約二萬人，其中三分之一為原住民（主要為卑南族、魯凱族及阿美族），其餘為歷代自台灣西部或大陸遷移定居的漢人，其中又以閩南人為多數。

知本溫泉

知本坐擁絕佳的山林環境之中，本地特有的縱谷地形，可飽覽群山奇嶺之美，而未經人為過度開發的野地，更保留了一片自然原味的生態區，加上終年川流的天然溫泉，散佈於知本溪的溪谷之間，早在日治時期就已開發為溫泉旅館，不僅為台東地區重要觀光資源，更是台灣八大名景之一。


遊客來到這除了享受泡溫泉的樂趣外，同時也可以欣賞到山林之美。此處四季的景致各有特色，且無論春、夏、秋、冬都是泡溫泉、賞美景的好季節。除此之外，還能品嚐到特有的台東美食，一舉數得。溫泉區內，原住民美食及各式山菜野味的食堂林立，販賣農特產品釋迦、鳳梨、洛神花等的小販也非常多，別具東台灣獨特的風情。

知本溫泉水質極優，屬弱鹼性碳酸氫鈉泉，無色無味無臭，對於皮膚病、關節炎、神經痛皆有改善的效用，並具有促進血液循環、鬆弛肌肉關節的功能。



知本森林遊樂區

知本森林遊樂區位於知本溪的中游，園區內擁有豐富的自然生態環境，走在林蔭步道，可以欣賞原始的山林之美，吸一口充滿芬多精的新鮮空氣，聆聽鳥叫蟲鳴，處處可見自然生態之美。進入園區可見到橫跨知本溪的觀林吊橋，站在橋上當勁風吹拂，那種舒適清涼的感覺，猶如置身於人間仙境。



遊樂區內精采豐富的生態，您一定要親自走一趟才能發現其中的樂趣；蹲下一看就有樹蛙和你四目相視，而獨角仙和鍬形蟲辛勤地工作則讓這裡熱鬧非凡；整個行程下來，您將發現處處驚喜連連，而森林中的芬多精，更讓您心情保持愉快而忘了疲累。



特別一提的是，園區裡著名的好漢坡步道，長度雖僅有三百多公尺，但落差卻有 150 公尺，共有 792 個步階，坡度陡峻，因而得名。

樂山健行步道

位在知本溫泉區旁，沿著龍泉路經過路邊林立的溫泉飯店，接上樂山產業道路，就可以造訪台東重要的藥草種植地。能在日據時代選為藥草種植地，就是因為台東縣本身有豐富的植物資源；台東縣的維管束植物種類達五千種之多，而其中藥草種類則超一千種，更有許多特有種或稀有植物，因此，將台東說是天然的藥用植物園，實在名符其實。



每年到了九月初至十月中，樂山步道成為賞鳥人士的最愛，於海拔約五百公尺的賞鷹台，等待灰面鵟過境的特殊景觀。

白玉瀑布



位在知本溫泉區內的白玉瀑布，日治時期原名為白玉瀧，瀑布自五十公尺高的山崖壁傾瀉而下，水煙瀾漫、水花四散，景觀非常的婉約秀麗，你還可以在山腳下，將手腳放入沁涼的溪水中，感受大自然宜人的風情。

知本圳親水公園

『知本圳親水公園』位於知本溫泉風景區『溫泉橋』頭右轉約一百公尺處，隔著『知本溪』與知本溫泉（外溫泉）旅館區相望，是知本溫泉風景區兼具環保、觀光、親子、水利、農田灌溉等多重功能的親水公園，也是重要觀光景點之一。

『知本圳親水公園』是台東農田水利會在台東縣內利用所屬水圳，所設置的十三個環保親水公園之一。公園內花木扶疏，綠意盎然，有健康步道、休閒涼亭、觀景亭（瞭望台）等設施，也有小橋流水、大小奇石、水車等造景，景色相當優美。



東興發電廠

發電廠位於東興村，是利用大南溪發電的小型電廠；這個電廠規模小歸小，但極有歷史，早在日據時代就建立了，是東部地區最早的水力發電廠。



南島採集館

為體驗採集生活及吃出野菜飲食智慧的管道，經由勞委會輔導，南島社區大學執行原住民永續利用傳統領域自然資源方案，而運作的南島採集，以天然的野菜餐飲，幫助當地部落，傳承其傳統文化，並使之永續發展；來一趟採集館，哥哥樂水餃及楠木粉烤肉等有機野菜，值得你一吃再吃！

洽詢電話：(089)237-175 網址：www.nature-an.com.tw



達魯瑪克部落(東興村)



達魯瑪克為東部唯一的魯凱部落，又稱大南魯凱，也是受山神眷顧的部落，進入達魯瑪克時，由頭目帶領著遊客祭拜山神祈福，以求平安。

承襲了祖先的生活習慣採集高海拔山上的無污染野菜，經過了行銷及商品化，讓所得盈餘，重建起當年歷經火災及天災的達魯瑪克舊部落；頭目家屋及祖靈屋的落成，也將代表這份文化，會一直不斷的延續下去！



桑樹溪又名清水溪，位於卑南東興村內，是一個相當適合溯溪的地方，也是夏天玩水的好去處，有清涼的溪水，多樣性的生態，有可戲水的深潭，可攀爬的岩石，是一個體驗休閒運動的好去處，也是值得你走一遭的好地方。

卡帕里瓦舊社為大南魯凱族在遷徙史上，所能追尋最古老的一個遺址，約建於三百多年前，因天災及人禍，使文物遭嚴重破壞，目前家屋的格局及石板砌的牆體尚存，卻不完整，但可窺見繁榮一時建築文物。



東興村專業導覽：古明德 - 0972-278801 · 蘇金成 - 0928-787509

利嘉林道

貫穿台東縣卑南鄉的利嘉林道，是一條伐木古道，也是卑南族大巴六九社的獵場與農墾地。利嘉(Ligavon)源自卑南族語。多樣的林相，孕育出完整的生態體系，如今利嘉林道有了嶄新的風貌。爬樹、賞花、做脆梅、找青蛙、急流溯溪、DIY手工體驗，玩樂的種類琳琅滿目，這裡的美食豐富、人文精彩，是大人與小孩的快樂天堂，成為台東的生態旅遊新動線。

利嘉林道全長約 39 公里，於入口綠廊，栽植馬兜鈴等蜜源植物，吸引群蝶飛舞，並產卵結蛹，形成「彩蝶籬」奇特景觀。完整林相還孕育十餘種台灣原生種蛙類，鳥類數量更超過五十種、螢火蟲也有二十餘種。

深入林道尋幽探訪，不妨走入林間賞螢步道與貫穿史前文化遺址的生態步道。晚春進入螢火蟲大發生期，動人的螢河燈海，讓林道更添魅力。沿途可見卑南族的人文空間營造：有入山前祭拜山靈的石頭守護神—帕利系(Palisi)，還有傳承文化的大巴六九部落神話彩繪、老番社史前文化遺址與小米園區，踏上利嘉林道生態之旅，每一個足跡都是感動。

洽詢電話：利嘉林道發展協會(089)383-347 網址：www.treehome.org.tw





大巴六藥用植物園

滿天飛舞的蝴蝶，造就了這裡獨特的自然環境，而站在這裡視野最好的景觀平台上，不論你是要欣賞日出、還是俯瞰大台東的夜景…，都讓人有心曠神怡的感動。

除了滿坑滿谷的蝴蝶，以及幾百種的藥用植物外，更令人難忘的是那一份DIY養生餐，園主會特別的幫用餐的客人來場餐前解說會，多種藥草入菜的美味，是你來到這裡必定品嚐的行程之一。園區用餐雖採自助式，為避免浪費食物，園區採訂位人數烹煮，因此到大巴六務必事先訂位。

藥用植物、野菜DIY、養生餐飲、住宿、青草膏、雷公養生茶、雷公香草茶皆獲全國消費世紀金牌獎，更獲全國消費者值得信賴統一識別標章。

洽詢電話：(089)380-341



達喇尉咖啡園

達喇尉 (Dalawe) 咖啡園，園主由種釋迦，改為種植咖啡，突發奇想增建了庭園咖啡座，咖啡園順應而生，提供自產咖啡及卑南族傳統美食。五、六年前從古坑買咖啡苗種植，至今園區內已有一千多株。而咖啡園正好位在阿拉比卡品種最喜愛的五百公尺海拔，又靠近海，有島嶼型氣候的優勢，和巴西的咖啡品質很類似。

這裡的咖啡座視野非常開闊，可眺望四格山、花東縱谷、太平洋及台東市區，日夜各有不同美景，值得遊客們來一趟的好地方。

洽詢電話：0937-391481



四格山

前往四格山的道路並不好走，要通過狹小的產業道路方可抵達，四格山整體並不高，但因地形陡斜，登山階梯陡長，雖設有共約 240 個階梯的人行棧道，但走來並不輕鬆，也須浪費不少體力，但當抵達山頂時，心情卻豁然開朗，因為這裡視野極佳可以環繞四面，景致皆不同。

四格山涼亭四周別無更高的山巒遮蔽視線，視野極佳，可遠眺台東平原、卑南溪流、利吉惡地形、中央山脈稜線、知本主山、都蘭山、太平洋盡收眼底，環視四周 360 度的景觀，都有不同，令人心曠神怡，氣候良好能見度佳時，更可以看見綠島和蘭嶼。

四格山由於靠近太平洋，在海風吹拂下，難得有霾害及雲霧，不分晝夜，幾乎天天都是登山賞景的好去處。目前在四格山的已有木棧步道，涼亭、眺望台等設施。



高頂山休閒農業區

高頂山休閒農業區的水質、氣候優良，生產出來的高接梨肉質纖細、甜度高、品質穩定，成為台東縣高接梨生產的主要產地，品種包含豐水、四季、新星梨等。每年五至七月間盛產的高接梨，包括白皮梨、粗皮梨等品種，梨的肉質十分纖細、甜度高，品質相當穩定，每年果熟季節，還會開放民眾入園，舉辦「採果樂」等農村體驗活動，是享受田園採果樂趣休閒、渡假的好去處，也為農業生產轉型注入新的發展方向。

此外，品種眾多品質精良的釋迦，包括鳳梨釋迦、大目釋迦、軟枝釋迦、土種釋迦和火龍果，以及具優良品質的茶葉如烏龍、金萱等茶種，也都是園區內重要的農特產品，一路上時時可見整片茶園景觀，令人賞心悅目。

除農產獲得大眾肯定外，美農高台的縱谷俯瞰、頂岩灣四格山上的市區全景眺望等，擁有「視野好、景觀佳」的視覺饗宴，是台東地區觀景的絕佳景點，美農高台可鳥瞰台東縱谷，一覽無遺，而頂岩灣四格山頂則是欣賞台東市全景的最佳地點。豐富的溼地、野溪等自然生態也相當受到歡迎。

目前園區積極進行的鳥類保護行動已有所成，如水鳥等鳥類棲地獲得復育，以及帝雉的時常出現等都是最好的證明。另有實行5年的獨角仙復育行動，搭配遊客的自然教育推廣，成效亦相當顯著。



利吉惡地

位於利吉村的月世界，緊臨著卑南大溪，於台東市岩灣里的河岸對面，因為地表的泥沙岩容易風化，經過雨水的沖刷之後，土石流失嚴重，因而形成了光禿的外表，就如月球表面般的荒涼，因此命名為月世界。

利吉原本是阿美族所建的部落，原稱Ligiligi，也是「利吉」名稱的由來。「利吉月世界」原是堆積在海底的泥層，因地殼板塊運動而被推擠出地表。這種地形質地軟弱，易被雨水沖刷，流蝕出無數小土溝，寸草不生，形成與高雄岡山鎮月世界相同的地質景觀，是地質學者重視的東台灣惡地層。



小黃山

同樣屬於特殊地形的小黃山，位於明峰村卑南溪的河畔，沿溪往上游綿延數公里長，又名「台東赤壁」屬於造山運動所形成的斷崖地形，奇岩聳立，猶如黃山再現，也成為花東縱谷中重要的一處景點。



杉原海水浴場

杉原海水浴場位於卑南鄉北端的富山村，是台東縣唯一的海水浴場。圓弧形的金黃色沙灘，沙質細緻平坦細柔，海水清澈毫無汙染，全區風景秀麗，是假日戲水弄潮的最好去處。

杉原海洋生態公園，位於海水浴場的北端的海域，屬於熱帶的珊瑚礁地區，擁有令人驚嘆的海底景觀，因為實施了將近兩年的禁漁與護魚政策，園區內已經成功復育了不少的海洋生物。在保育人士的呵護下，這裡的魚與人們有良好的互動。因此在漲潮時，你可以在海邊餵魚；當退潮時，也可以在海岸觀察一些潮間帶的生態。附近的海岸礁石地形，孕育了豐富的海洋生態，還可以看到以前看到的許多蝦、蟹類及珊瑚等海洋生物，是一個天然的海洋生態教室。

諮詢網址：<http://blog.xuite.net/crazy0938414802/crazy>

聯絡電話：0919-173056（瘋狂玩家）



初鹿牧場

初鹿牧場位於明峰村，於民國 62 年成立，面積大約 60 公頃，位處高度約 200 至 390 公尺之台地上，因坡度不大，排水良好，且氣候溫和雨量豐沛，因此終年可供應牧草。

園區寬乳牛是主要的經營目標，也是初鹿牧場特色之一。乳牛原產於加拿大，且以高品質的苜蓿草餵養，因此能生產出香濃可口、品質絕佳、味道獨特香濃的牛奶！來到初鹿一定要嚐嚐用初鹿鮮奶製成的霜淇淋，香醇可口的風味令人難以忘懷。

除此之外，牧場設有露天茶座、露營烤肉區和森林浴步道區，並規劃有乾草製造區、青割牧草區和放牧飼養區，提供遊客體驗。

初鹿牧場視野遼闊，觸目可及的青青牧草，讓人看了全身舒暢；在初鹿牧場附近為了因應旅遊觀光人潮，飯店、旅館、民宿皆積極的建設美麗的景觀，吸引更多的外來遊客，來卑南旅遊體會在地的情懷。

洽詢電話：(089)571-002 網址：<http://www.chuluranch.com>



初鹿牧場

台東原生應用植物園

台東原生應用植物園區，位在初鹿牧場旁的山區，為台東各界所共同推廣之示範植物藥園。整個園區種植有二百多種台東原生植物，坐擁五公頃的自然綠地空間，以流暢的規劃手法將人潮導入建築體內，再以寬廣的空間、多變化的設計，共同譜出鄉村自然純樸的風格。豐富的知識性與趣味性，適合各種動靜態旅遊與親子休閒。

台東地理位置絕佳，加上太平洋洋流與黑潮協助調節氣溫，一年四季氣溫適中，使得生物深具多樣性。以藥草來看，台東所擁有的藥草種類高達二千多種，稱得上是「台灣藥草的故鄉」。

洽詢電話：(089)570-011 網址：<http://www.yuan-sen.com.tw>





東鳩窯

東部地區唯一的柴窯。原先種植釋迦為生的窯主陳民富，六年前開始投入柴燒陶藝工作，所擁有的「東鳩窯」更成為許多愛好陶藝人士，來台東必到的地方。柴窯是最古老的窯燒方式，特殊的火痕讓每一個陶藝品都是獨一無二，這也是薪柴燒最大的魅力，東鳩窯陶藝工作室包含柴窯區、流泉生態池、停車場、藥用植物園區、野菜園區、香菇園區、自然生態步道。周邊有風味餐飲、民宿、農村生活體驗區、捏陶DIY等。

洽詢電話：(089)571-497(陳民富先生)



台東檳榔車站

台東檳榔車站是日本殖民統治台灣時期於1922年設立，稱為火車乘降場，當時的窄軌火車沿著舊卑南溪畔，行經檳榔、東成、初鹿、嘉豐、中興至鹿野站，檳榔站於1943年改設停車場，台灣光復後改稱檳榔站。

檳榔站是一個迷你型的火車站，卻也是肩負南北向會車大任的要站，車站為日本式的木造站房，依地形落差，建站時分作二層，上層為票房、站房、候車室，下層為站職務官舍，至今已有80餘年的歷史。



檳榔火車站處於鹿野與台東站之間，最大的特色是和嘉豐站一樣，因為坡度高達 21%，採取相當少見的折返式車站的設計。對號列車常常需要在此待避停靠，等對向單線過來的火車進入站後，才能擁有下一段的路權而出發。

隨著東線鐵路拓寬工程完工，檳榔火車站於民國 71 年 6 月 26 日 10 點 50 分，最後一班列車駛離台東後，與嘉豐、東成、初鹿等四站，同時宣告廢站。

檳榔火車站是東部鐵路沿線遭廢除的車站中，碩果僅存的日式木造火車站，木造站房的基本結構仍堅固，站房旁的水泥票房、木造廁所及蒸汽火車頭所需的給水塔均保存良好，但車站主建築已日漸傾頹，反而是周遭老樹成蔭，曲境幽深，益加散發思古幽情，是追尋日漸失落記憶的好去處。

蝴蝶蘭觀光蘭園

觀光蘭園位於花東省道旁，靠近台東種畜繁殖場（賓朗牧場），觀光蘭園為全年性開放，本園區以種植蝴蝶蘭為主，從瓶苗至開花株均一貫作業，讓您從如何去種植管理，瞭解進而對蘭花的特性有所認識，本蘭園在自然環境下栽培管理，花期長，花期以每年 11 月至 6 月最能展現蝴蝶蘭高雅之美，同時，鄰接多處名勝風景區，為週休二日遊，賞花的好去處。



電話：(089)226769

杓互打擊樂團

杓互打擊樂團是一支以敲打樂來傳遞阿美族傳統之美的樂團。團員老老少少有 30 餘人，憑藉著對傳統樂器的興趣，依照著個人的節奏感和創意，豪放盡興的打擊，隨著心的律動釋放美妙的樂章一樣。


阿美族的傳統樂器約有 30 餘種，是台灣原住民中最豐富的一族。這些樂器中有許多在農牧活動中具有實用價值。過去因無善加保存，許多傳統的樂器也因此失傳。而在團長少多宜與杓互樂團花了近五年的時間，進行部落耆老訪查，並參考中央研究院的調查資料，把傳統竹製樂器一一地製作出來，讓消失數十年的聲音精準重現。

洽詢電話：(089)383-343 網址：<http://www.kakeng.idv.tw>



原住民工藝

卑南鄉原住民族群眾多，在工藝品上也可以看出這樣的端倪，充滿古老故事與意義的琉璃珠、代表對祖靈崇拜的木製雕刻，在建築或是生活用品上顯而易見。雕刻素材除了木材還包括了陶塑製品，從水罐、器皿到室內裝飾擺設用品，都可以看到這樣充滿著原住民色彩的風味；藤編容器不只實用性高，也兼具了美觀與親切感。



卑南鄉農特產

釋迦原名為「番荔枝」，因為外表看起來像佛頭，所以稱為「釋迦」。甜度高，深受國人喜愛。營養價值方面，磷含量豐富；維生素C為水果之冠。能養顏美容，補充體力。

產期由7月至隔年2月，採收後的釋迦須以重量選別機分級，經過品管人員篩選，以確保品質。除了釋迦本身外，也研發多種副產品，最讓消費者津津樂道，莫過於釋迦冰品了。

埤南米，卑南鄉水源承受來自卑南溪上游地區的豐富礦物質及養分，再加上水質優良，堪稱台灣水稻種植區的一塊淨土。採自動化流程生產之「埤南米」，粒粒晶瑩飽滿，煮熟後香氣四溢，滿足您對健康的渴望。

高接梨，嫁接已分化出花芽的寒帶梨穗，由於嫁接後可以正常開花並結出品質高、甜又多汁的溫帶梨，所以可以在卑南地區，形成一個高價值的溫帶梨生產模式。

蝴蝶蘭，卑南鄉的蝴蝶蘭園區為全年性開放，種植蝴蝶蘭從瓶苗至開花株均一貫作業，在自然環境下栽培管理，花期較長，以每年十一月至六月為最能展現蝴蝶蘭之美。

枇杷是春天的水果；產季約為二月中旬開始，四月底便接近尾聲，而三月為盛產期；枇杷產期雖短，但果肉厚實細嫩滑潤，而且多汁、甘甜。所以饕客們可都不會忘了享用一番呢！



地方小吃

天然有機山野菜由山裡天然栽種的野菜植物，經過部落的居民多次的研究下，將野菜與水餃做結合，發展出野菜水餃，不但含有豐富的葉綠素，低鹽、少肉，吃起來不但美味，還頗具健康概念。

野菜的纖維多較一般蔬菜粗長，具有清腸、整腸功效，餐點自然清淡，能享受到野菜真實的味道與口感，正好符合現代人的養生健康概念。除傳統的食用方法外，野菜也能搭配新鮮的食材，作出具有現代感的創意健康餐點。

藥草火鍋，新鮮現採的有機藥草入菜，並採用多種養生藥膳為湯底，精心熬煮，濃郁卻清爽的口感，搭配特調醬料，使您齒頰留香，絕佳的風味，令您回味無窮，也讓您吃的養生，吃的健康！

咖啡，近海邊又有島嶼型氣候的優勢，使得阿拉比卡品種的咖啡，卑南這個好山好水的環境，生長出來的咖啡豆圓潤厚實，烘出來的豆子，亮澤飽滿，煮出來的咖啡，濃郁香醇。

卑南族位於中央山脈以東，卑南溪以南的海岸地區，以及台東縱谷南方的平原上，屬於母系社會。本族起源傳說有兩大系統，「石生」與「竹生」兩種傳說。因世居台東平原的交通要衝，與其他民族交流頻繁，性格較為開放，善於吸收外來文化，求新求變，加上傳統尚武好勇，軍事訓練嚴格，因而武功強盛。

魯凱族主要居住台灣南部中央山脈的東西兩側，台東縣的魯凱族群大多居住在東興村，屬於東魯凱族，其傳統建築以板岩作為建材，稱之為石板屋。由於魯凱人將百步蛇視為祖靈象徵，所以百步蛇的圖騰，常在魯凱族的生活器物上，以裝飾圖案出現。而百合花的配戴是較特殊的標誌，百合花象徵著女子的純潔，以及男子狩獵豐碩。

阿美族分為北部群、中部群和南部群，主要分佈於花蓮、台東兩縣，大部份居住於平地，僅極少數居於山谷中，總人口約有十四萬人，是台灣原住民族中人口最多的一族，本地阿美族屬南部群。嚴密的年齡階級組織、深具感染力的音樂歌謠以及活潑亮麗的服飾，是阿美族主要的族群特色。